

«СОГЛАСОВАНО»  
Председатель комитета по образованию  
Администрации города Мурманска  
/В.Г.Андрианов/  
«25» 09 2013

«СОГЛАСОВАНО»  
Начальник ОГИБДД УМВД России по  
городу Мурманска  
Майор полиции  
/М.В.Нечаев/  
«06» 10 2013

«УТВЕРЖДАЮ»  
Заведующая МДБОУ № 120  
/М.А.Грищенко/  
«  »    2013

# ПАСПОРТ

дорожной безопасности образовательного учреждения

МДБОУ № 120

2013 г

### Общие сведения

Муниципальное бюджетное дошкольное образовательное учреждение города Мурманска  
детский сад комбинированного вида № 120 (МБДОУ № 120)

Тип МБДОУ - дошкольное

Юридический адрес МБДОУ: 183052 г. Мурманск, ул. Щербакова, д. 28

Фактический адрес МБДОУ: 183052 г. Мурманск, ул. Щербакова, д. 28

Руководители ОУ:

Заведующая:

Грищенко Мария Александровна т. 52-93-04

Старший воспитатель :

Кузнецова Жанна Васильевна т. 52-93-04

Заместитель заведующей по АХР:

Снисаренко Ольга Витальевна т. 52-89-56

Ответственные работники муниципального органа образования: главный специалист отдела  
воспитания и дополнительного образования детей комитета по образованию администрации  
города Мурманска Клименок Лариса Александровна т. 45-42-38

Ответственные от Госавтоинспекции: \_\_\_\_\_

Ответственные работники за мероприятия по профилактике детского травматизма: ведущий  
специалист отдела содержания и ремонта ОУ комитета по образованию администрации города  
Мурманска Гунько Анна Анатольевна т. 45-56-96

Руководитель или ответственный работник дорожно-эксплуатационной организации,  
осуществляющей содержание УДС: Греснулин А.В. т. 25-65-41  
(фамилия, имя, отчество) (телефон)

Руководитель или ответственный работник дорожно-эксплуатационной организации,  
осуществляющей содержание ТСОДД\* : Логов А.А. т. 43-34-63  
(фамилия, имя, отчество) (телефон)

Количество учащихся 210

Наличие уголка по БДД: отсутствует

Наличие класса по БДД: отсутствует

Наличие автогородка (площадки) по БДД: отсутствует.

Наличие автобуса в ОУ : отсутствует.

Владелец автобуса -----

Время занятий в МБДОУ: 7.00 - 19.00

### Телефоны оперативных служб:

01 – служба спасения;

02 – полиция;

03 – скорая помощь;

112 – экстренная служба помощи с мобильного телефона.

## Содержание

### I. План-схемы МБДОУ:

1. район расположения МБДОУ, пути движения транспортных средств и детей (воспитанников);
2. организация дорожного движения в непосредственной близости от образовательного учреждения с размещением соответствующих технических средств, маршруты движения детей и расположение парковочных мест;
3. маршруты движения организованных групп детей от МБДОУ к библиотеке, Первомайскому дому творчества, СОШ № 20, театру Северного флота.
4. пути движения транспортных средств к местам разгрузки/погрузки и рекомендуемых безопасных путей передвижения детей по территории образовательного учреждения.

### II. Информация об обеспечении безопасности перевозок детей специальным транспортным средством (автобусом).

1. общие сведения;
2. маршрут движения автобуса до ОУ;
3. безопасное расположение остановки автобуса ОУ.

III. Приложения: *фотоматериалы пешеходных переходов и регулируемых перекрестков района.*

### I. План-схемы МБДОУ № 120.



Не регулируемый пешеходный переход на пересечении улиц Баумана и Щербакова





не регулируемый пешеходный переход у  
кинотеатра "Атлантика"



Нерегулируемый пешеходный переход около  
Первомайского рынка, ул. Щербакова



Не регулируемый пешеходный переход у  
кинотеатра „Атлантика“





Не регулируемый пешеходный переход около  
Аптеки №24.



Регулируемый перекресток улиц: Шевченко,  
Баумана, Кольского проспекта



Регулируемый перекресток улицы Г. Рыбачьева  
и Кольского проспекта.





регулируемый пешеходный переход на пр. Кольском у театра Северного флота



регулируемый перекресток пересечения улиц: Баумана, Шевченко, Кольского проспекта



не регулируемый пешеходный переход на ул. Баумана у школы №20





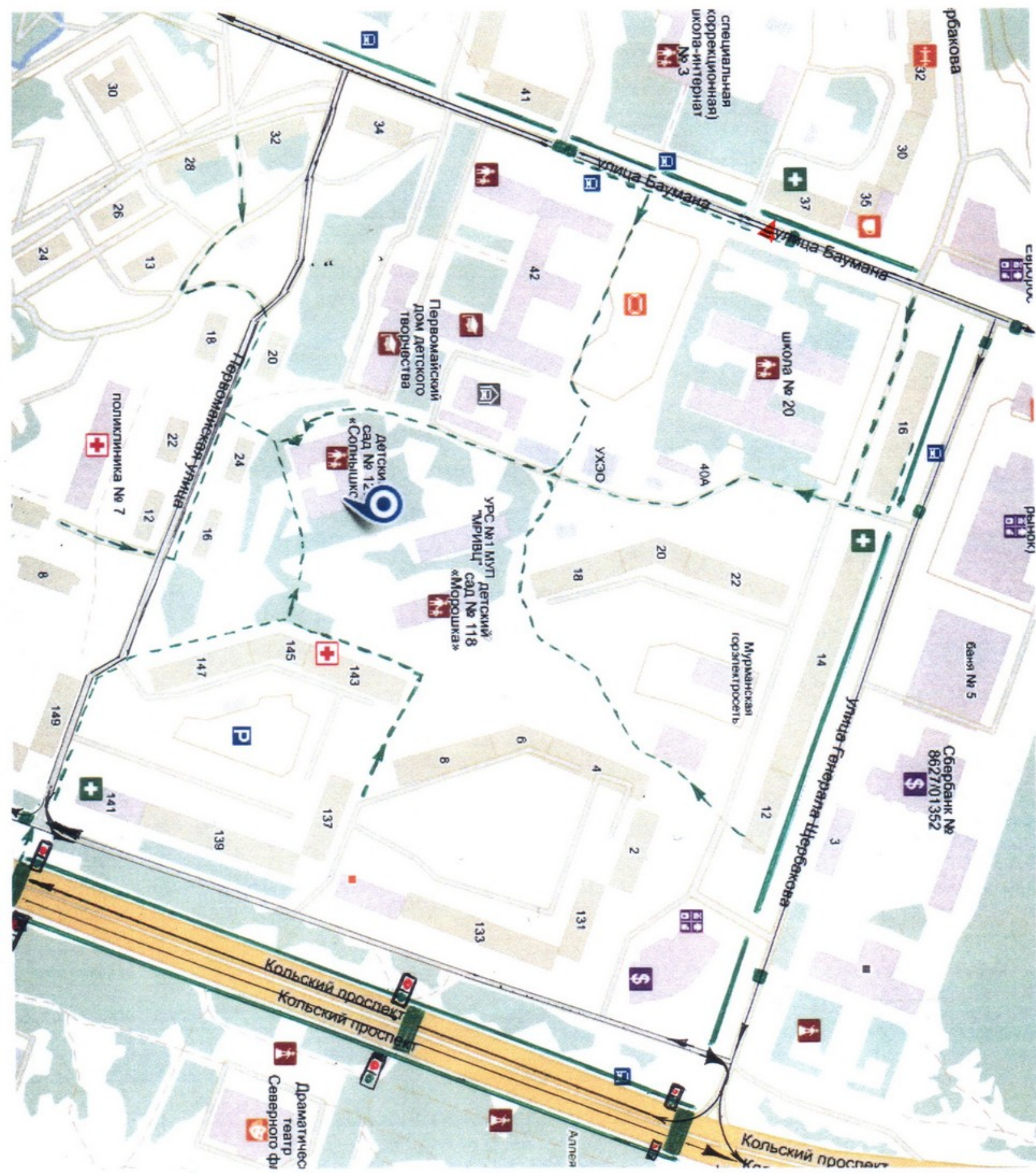
Не регулируемый пешеходный переход на  
ул. Бахманина



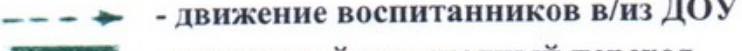



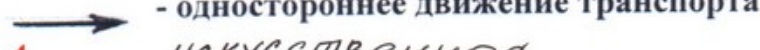

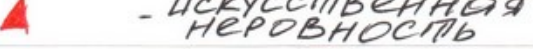




# План-схема района расположения МБДОУ № 120

## пути движения транспортных средств и детей (воспитанников)



- |  |                                     |  |                                     |
|--|-------------------------------------|--|-------------------------------------|
|  | - жилая застройка                   |  | - организации                       |
|  | - движение воспитанников в/из ДОУ   |  | - светофор                          |
|  | - надземный пешеходный переход      |  | - тротуар                           |
|  | - одностороннее движение транспорта |  | - двухстороннее движение транспорта |
|  | - искусственная неровность          |  |                                     |



## **Пояснение к составлению план-схемы района расположения МБДОУ № 120**

1. Район расположения образовательного учреждения определяется группой жилых домов, зданий и улично-дорожной сетью с учетом остановок общественного транспорта, центром которого является непосредственно образовательное учреждение.

2. Территория, указанная в схеме, включает в себя:

- образовательное учреждение;
- жилые дома, в которых проживает большая часть детей (воспитанников) МБДОУ ;
- автомобильные дороги и тротуары;

3. На схеме обозначено:

- расположение жилых домов, зданий и сооружений;
- сеть автомобильных дорог;
- пути движения транспортных средств;
- пути движения детей (воспитанников) в/из образовательного учреждения;
- уличные (наземные – регулируемые / нерегулируемые);
- названия улиц и нумерация домов.

Схема необходима для общего представления о районе расположения МБДОУ. Для изучения безопасности движения детей на схеме обозначены наиболее частые пути движения воспитанников от дома (от отдаленных остановок маршрутных транспортных средств) к ОУ и обратно.

При исследовании маршрутов движения детей необходимо уделить особое внимание опасным зонам, где часто дети (воспитанников) пересекают проезжую часть не по пешеходному переходу.









Маршруты движения организованных групп детей от МБДОУ к МБОУ СОШ № 20,  
библиотеке, Первомайскому дому детского творчества, Драматическому театру Северного  
флота.

 - светофор

 - тротуар

 - движение детей

 - надземный пешеходный переход

 - ограждение МБДОУ



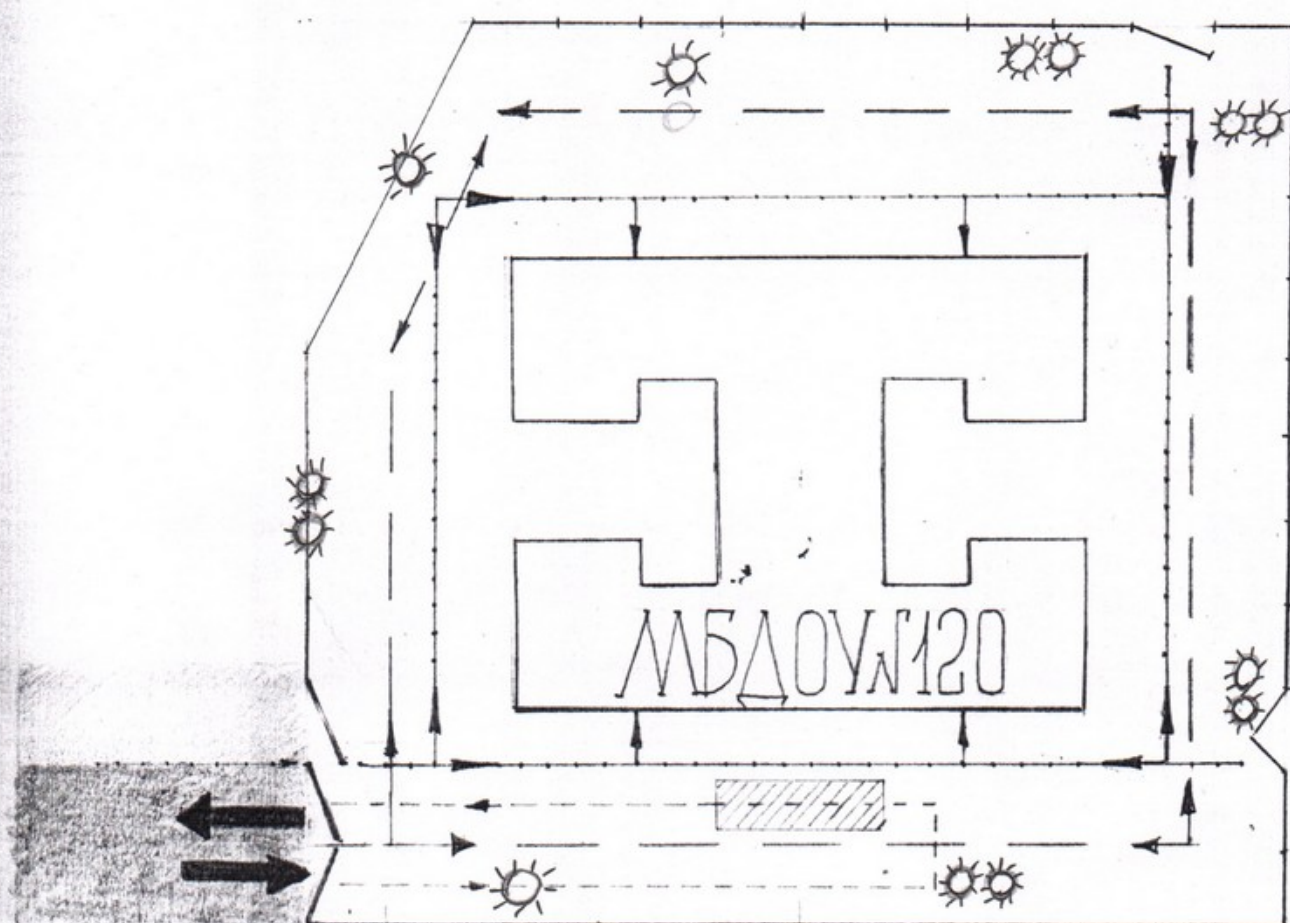
**Пояснение к составлению схемы маршрутов движения организованных групп детей от МБДОУ № 120 к МБОУ СОШ № 20, библиотеке, Первомайскому дому детского творчества, Драматическому театру Северного флота.**

На схеме района расположения МБДОУ указаны безопасные маршруты движения детей от МБДОУ к МБОУ СОШ № 20, библиотеке, Первомайскому дому детского творчества, Драматическому театру Северного флота.

Данные схемы используются педагогическим составом при организации движения групп детей к местам проведения занятий вне территории МБДОУ.



Пути движения транспортных средств к местам разгрузки/погрузки и рекомендуемые пути движения детей по территории МБДОУ № 120



- въезд/выезд грузовых транспортных средств;



- движение грузовых транспортных средств по территории ДОУ;



- движение детей на территории ДОУ;



- место погрузки/разгрузки медицинского спец. транспорта;



- искусственное освещение



**Пояснение к составлению схемы пути движения транспортных средств к местам разгрузки/погрузки и рекомендуемые пути движения детей по территории МБДОУ № 120.**

На схеме указаны примерная траектория движения грузовых транспортных средства по территории МБДОУ, в том числе место погрузки/разгрузки, въезд/выезд, безопасный маршрут движения детей во время погрузочно-разгрузочных работ, место погрузки/выгрузки медицинского спец. транспорта.

В целях обеспечения безопасного движения детей по территории МБДОУ исключены пересечение пути движения детей и пути движения транспортных средств.

**II. Информация об обеспечении безопасности перевозок детей специальным транспортным средством (автобусом).**

**Общие сведения**

Марка ----

Модель ----

Государственный регистрационный знак ---

Соответствие конструкции требованиям, предъявляемым к школьным автобусам ---

**Сведения о водителе автобуса:**

Фамилия, отчество	имя,	Принят на работу	Стаж в категории D	Дата предстоящего мед. осмотра	Период проведения стажировки	Повышение квалификации	Допущенные нарушения ПДД
-----	-----	-----	-----	-----	-----	-----	-----

**2. Организационно-техническое обеспечение**

1) Лицо, ответственное, за обеспечение безопасности дорожного движения: --- назначено ---

прошло аттестацию ---

2) Организация проведения предрейсового медицинского осмотра водителя:

осуществляет ---

на основании ---

действительного до ---

3) Организация проведения предрейсового технического осмотра транспортного средства:

осуществляет ---

на основании ---

действительного до ---

4) Дата очередного технического осмотра ---

5) Место стоянки автобуса в нерабочее время ---

меры, исключающие несанкционированное использование ---

**3. Сведения о владельце**

Юридический адрес владельца ---

Фактический адрес владельца ---

Телефон ответственного лица ---

**4. Сведения об организациях, осуществляющих перевозку детей специальным транспортным средством (автобусом)**

Рекомендуемый список контактов организаций, осуществляющих перевозку детей специальным транспортным средством (автобусом).

**5. Сведения о ведении журнала инструктаж --**